



**GOVERNO DO ESTADO DE RONDÔNIA**  
**AGÊNCIA ESTADUAL DE VIGILÂNCIA EM SAÚDE**  
**GERÊNCIA TÉCNICA DE VIGILÂNCIA AMBIENTAL E EPIDEMIOLÓGICA**  
**PROGRAMA ESTADUAL DE CONTROLE DA DENGUE**

**BOLETIM EPIDEMIOLÓGICO PARA MONITORAMENTO DA DENGUE**

Período analisado Sem 1 04/01/2015 á Sem 41 17/10/2015

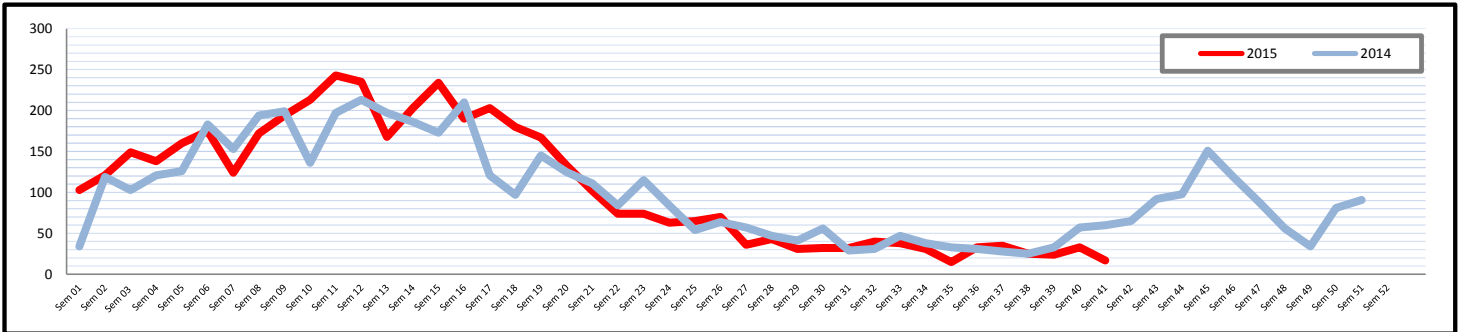
**Dados Comparativos com o mesmo período do ano anterior**

2015	
Total de casos Notificados	4418
Total de casos Confirmados	1228
Total de casos em Investigação	325
Total de casos Descartados	2865
Total de óbitos	3

2014	
Total de casos Notificados	4037
Total de casos Confirmados	1149
Total de casos em Investigação	278
Total de casos Descartados	2610
Total de óbitos	2

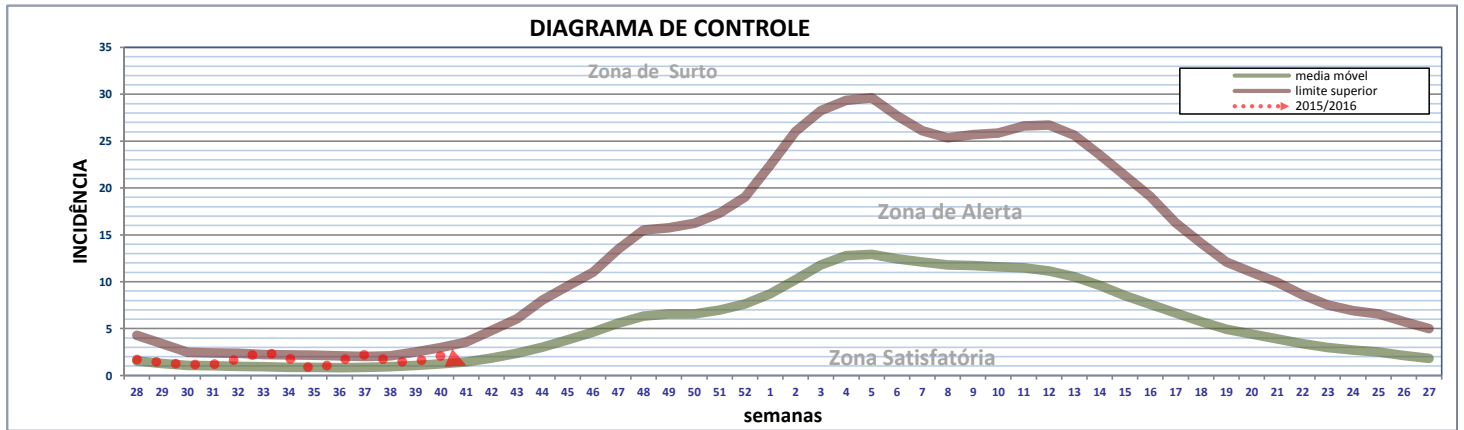
**2015 em relação a 2014**  
 O ano registra aumento de **9,44%** com relação ao total de casos notificados no mesmo período de 2014, com **7,36%** desses casos ainda não concluídos.

**Gráfico Comparativo entre o número de casos notificados por semana epidemiológica entre os anos 2014 e 2015.**



**Dados da semana 28 de 2015 (12/07) até a semana 27 de 2016 (05/07) - ANO DENGUE**

**Gráfico da incidência observada no ano dengue, com relação à média de ocorrência nos últimos dez anos.**



**Perfil dos municípios no ano dengue.**

Municípios	População estimada 2014 (IBGE)	Dados notificados no período analisado.												Casos de chikungunya (2015)					
		N.º Casos registrados no SINAN ONLINE			Condição Epidemiológica		Classificação e óbitos confirmados			Critério de Confirmação		Condição do Banco de dados		Sorotipo viral isolado	Levantamento vetorial (Mar)		Susp	desc	Confir
		Suspeitos	Em Investigação	Confirmados	Incidência	Maior Zona Atendida no ano	DSA <sub>1</sub>	Graves	Óbitos	Lab.	Clin. Epidem.	N.º de Inconclusivos	Critérios Confirmação/Descarte <sub>2</sub>		Índice de Infestação Predial (IIP)	Criad. Pred.			
Alta Floresta d'Oeste	25.652	5	2	0	0	Satisfatória	0	0	0	0	3	0			0,0		0	0	0
Alto Alegre dos Parecis	13.884	4	0	0	0	Satisfatória	0	0	0	3	1	0			1,2	D2	7	0	0
Alto Paraíso	19.841	1	0	0	0	Satisfatória	0	0	0	1	0	0			2,8	D2	0	0	0
Alvorada d'Oeste	17.228	5	2	2	12	Satisfatória	0	0	0	0	2	1	Inconsistente		5,6	D2	0	0	0
Ariquemes	102.860	13	4	1	1	Satisfatória	0	0	0	8	1	0			3,2	D2	7	5	0
Buritis	37.207	31	14	3	8	Satisfatória	0	0	0	8	2	7	Inconsistente		8,2	D2	0	0	0
Cabixi	6.424	0	0	0	0	Satisfatória	0	0	0	0	0	0			5,4	D2	0	0	0
Cacaulândia	6.318	0	0	0	0	Satisfatória	0	0	0	0	0	0			0,0		0	0	0
Cacoal	86.556	20	1	4	5	Satisfatória	0	0	0	18	1	0			3,3	D2	21	13	0
Campo Novo de Rondônia	14.081	2	1	0	0	Satisfatória	0	0	0	1	0	0			9,0	D2	0	0	0
Candeias do Jamari	23.573	2	0	2	8	Satisfatória	0	0	0	2	0	0			1,6	D2	3	1	0
Castanheiras	3.653	0	0	0	0	Satisfatória	0	0	0	0	0	0			2,3	D2	0	0	0
Cerejeiras	18.013	12	9	2	11	Satisfatória	0	0	0	1	1	1	Inconsistente		1,2	D2	0	0	0
Chupinguaia	9.887	4	1	0	0	Satisfatória	0	0	0	0	0	3	Inconsistente		2,1	D2-A2	0	0	0
Colorado do Oeste	19.001	8	4	1	5	Satisfatória	0	0	0	2	0	2	Inconsistente		10,9	D2	0	0	0
Corumbiara	8.938	0	0	0	0	Satisfatória	0	0	0	0	0	0			3,2	D2	0	0	0

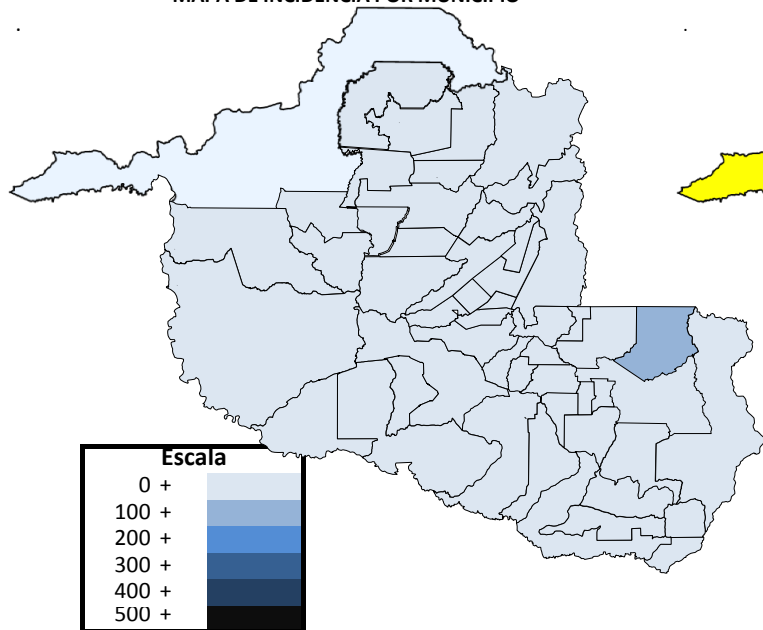
Costa Marques	16.258	0	0	0	0	Satisfatória	0	0	0	0	0	0	0	0,3	D2	0	0	0
Cujubim	20.204	1	0	0	0	Satisfatória	0	0	0	0	1	0	0	6,3	D2	0	0	0
Espigão d'Oeste	32.047	70	12	53	165	Alerta	0	0	0	56	2	0	0	7,0	D2	2	2	0
Gov. Jorge Teixeira	10.327	0	0	0	0	Satisfatória	0	0	0	0	0	0	0	8,3	D2	0	0	0
Guajará-Mirim	46.203	0	0	0	0	Satisfatória	0	0	0	0	0	0	0	3,3	D2	0	0	0
Itapua do Oeste	9.831	1	0	0	0	Satisfatória	0	0	0	0	1	0	0	20,2	D2	0	0	0
Jaru	55.669	1	0	0	0	Satisfatória	0	0	0	1	0	0	0	4,8	D2	0	0	0
Ji-Paraná	129.242	14	8	0	0	Satisfatória	0	0	0	0	3	3	Inconsistente	4,8	D2	10	5	0
Machadinho d'Oeste	36.412	4	0	2	5	Satisfatória	0	0	0	4	0	0	0	0,7	D1	0	0	0
Ministro Andreazza	10.860	7	4	3	28	Satisfatória	0	0	0	3	0	0	0	0,5	A2	0	0	0
Mirante da Serra	12.414	0	0	0	0	Satisfatória	0	0	0	0	0	0	0	0,8	D2	0	0	0
Monte Negro	15.710	1	0	1	6	Satisfatória	0	0	0	1	0	0	0	0,9	D2	1	1	0
Nova Brasilândia	21.511	0	0	0	0	Satisfatória	0	0	0	0	0	0	0	0,4	E	0	0	0
Nova Mamoré	26.925	12	3	0	0	Satisfatória	0	0	0	8	0	1	Inconsistente	7,5	D2	0	0	0
Nova União	7.853	0	0	0	0	Satisfatória	0	0	0	0	0	0	0	0,5	B	0	0	0
Novo Horizonte do Oeste	10.393	2	2	0	0	Satisfatória	0	0	0	0	0	0	0	3,6	D2	0	0	0
Ouro Preto do Oeste	40.010	22	5	7	17	Satisfatória	0	0	0	16	1	0	0	3,9	D2	3	3	0
Parecis	5.589	23	16	5	89	Satisfatória	0	0	0	1	2	2	Inconsistente	0,0	D2	1	0	0
Pimenta Bueno	37.230	10	6	0	0	Satisfatória	0	0	0	2	2	0	0	7,1	D2	0	0	0
Pimenteiras do Oeste	2.432	0	0	0	0	Satisfatória	0	0	0	0	0	0	0	6,6	D2	0	0	0
Porto Velho	494.013	68	3	11	2	Satisfatória	0	0	0	51	14	0	Dengue 1	2,5	D2	18	12	0
Presidente Médici	22.783	1	0	0	0	Satisfatória	0	0	0	1	0	0	0	2,5	D2	0	0	0
Primavera de Rondônia	3.548	0	0	0	0	Satisfatória	0	0	0	0	0	0	0	8,6	D2	0	0	0
Rio Crespo	3.709	0	0	0	0	Satisfatória	0	0	0	0	0	0	0	1,1	D2	0	0	0
Rolim de Moura	55.807	5	0	2	4	Satisfatória	1	0	0	4	1	0	Inconsistente	5,3	D2	1	0	0
Santa Luzia d'Oeste	8.706	1	0	0	0	Satisfatória	0	0	0	0	0	1	Inconsistente	0,0	D2	0	0	0
São Felipe d'Oeste	6.160	2	0	1	16	Satisfatória	0	0	0	1	1	0	0	1,6	D2	0	0	0
São Francisco do Guaporé	18.640	10	1	0	0	Satisfatória	0	0	0	0	9	0	0	8,7	D2	0	0	0
São Miguel do Guaporé	23.803	6	0	3	13	Satisfatória	0	0	0	4	2	0	0	0,9	D1	0	0	0
Seringueiras	12.543	0	0	0	0	Satisfatória	0	0	0	0	0	0	0	4,9	D2	0	0	0
Teixeirópolis	5.041	1	0	1	20	Satisfatória	0	0	0	1	0	0	0	0,9	D2	0	0	0
Theobroma	11.345	1	0	1	9	Satisfatória	0	0	0	0	1	0	0	1,8	D2	0	0	0
Urupá	13.391	0	0	0	0	Satisfatória	0	0	0	0	0	0	0	5,5	D2	0	0	0
Vale do Anari	10.682	1	0	0	0	Satisfatória	0	0	0	0	0	1	Inconsistente	1,7	D2	0	0	0
Vale do Paraíso	8.327	0	0	0	0	Satisfatória	0	0	0	0	0	0	0	1,2	D1	0	0	0
Vilhena	89.797	58	11	20	22	Satisfatória	0	0	0	28	14	5	Inconsistente	4,2	D2	5	0	1
<b>Total do Estado</b>	<b>1.748.531</b>	<b>429</b>	<b>109</b>	<b>125</b>	<b>7</b>	<b>Satisfatória</b>	<b>1</b>	<b>0</b>	<b>0</b>	<b>228</b>	<b>65</b>	<b>27</b>		<b>3,8</b>		<b>79</b>	<b>42</b>	<b>1</b>

1- DSA- Dengue com Sinais de Alarme.

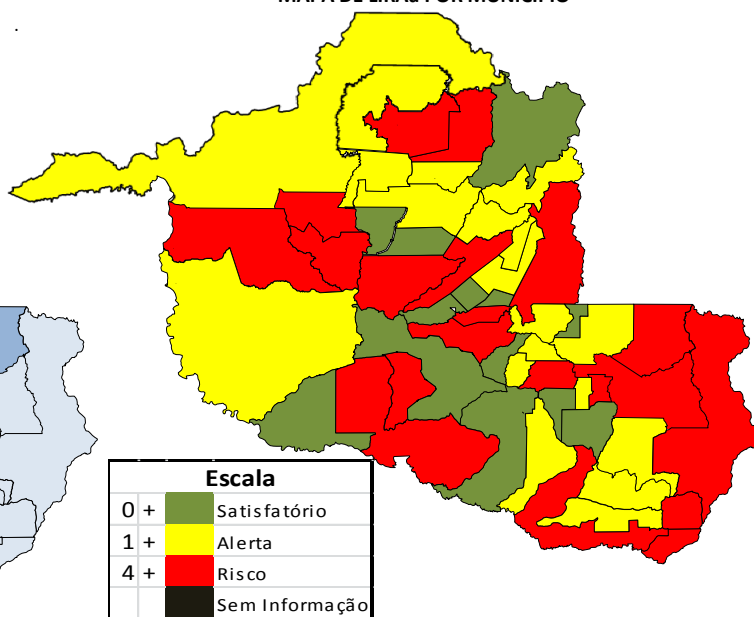
2- O banco de dados é considerado Inconsistente quando o total de casos concluídos com critérios(laboratório e clínico) mais os em investigação for menor ou maior que o total de casos suspeitos.

3- Criadouro Predominante: A1- Caixa d'água (elevado), A2- Outros depósitos de armazenamento de água (baixo), B- Pequenos depósitos móveis, C- Depósitos fixos, D1- Pneus e outros materiais rodantes, D2- Lixo (recipientes plásticos, latas) sucatas, entulhos, E- Depósitos naturais.

MAPA DE INCIDÊNCIA POR MUNICÍPIO



MAPA DE LIRAa POR MUNICÍPIO



**TODO CASO GRAVE OU ÓBITO SUSPEITO DE DENGUE DEVE SER INFORMADO IMEDIATAMENTE À COORDENAÇÃO ESTADUAL**

Os dados constantes neste boletim tem fonte no SINAN ONLINE, sendo portanto parciais e passíveis de alterações.

e-mail: dengue@agevisa.ro.gov.br

telefone: (69) 3216-5712

data da última atualização:

20/10/2015