GOVERNO DO ESTADO DE RONDÔNIA
AGÊNCIA ESTADUAL DE VIGILÂNCIA EM SAÚDE
GERÊNCIA TÉCNICA DE VIGILÂNCIA AMBIENTAL E EPIDEMIOLÓGICA
PROGRAMA ESTADUAL DE CONTROLE DA DENGUE

BOLETIM EPIDEMIOLÓGICO PARA MONITORAMENTO DA DENGUE

Período analisado **Sem** **1** 04/01/2015 **á** **Sem** **37** 19/09/2015

Dados Comparativos com o mesmo período do ano anterior

2015	
Total de casos **Notificados**	**4292**
Total de casos **Confirmados**	**1155**
Total de casos **em Investigação**	**404**
Total de casos **Descartados**	**2733**

2014	
Total de casos **Notificados**	**3901**
Total de casos **Confirmados**	**1115**
Total de casos **em Investigação**	**248**
Total de casos **Descartados**	**2538**

2015 em relação a 2014

O ano registra aumento de 10,02% com relação ao total de casos notificados no mesmo período de 2014, com 9,41% desses casos ainda não concluídos.

Gráfico Comparativo entre o número de casos notificados por semana epidemiológica entre os anos 2014 e 2015.

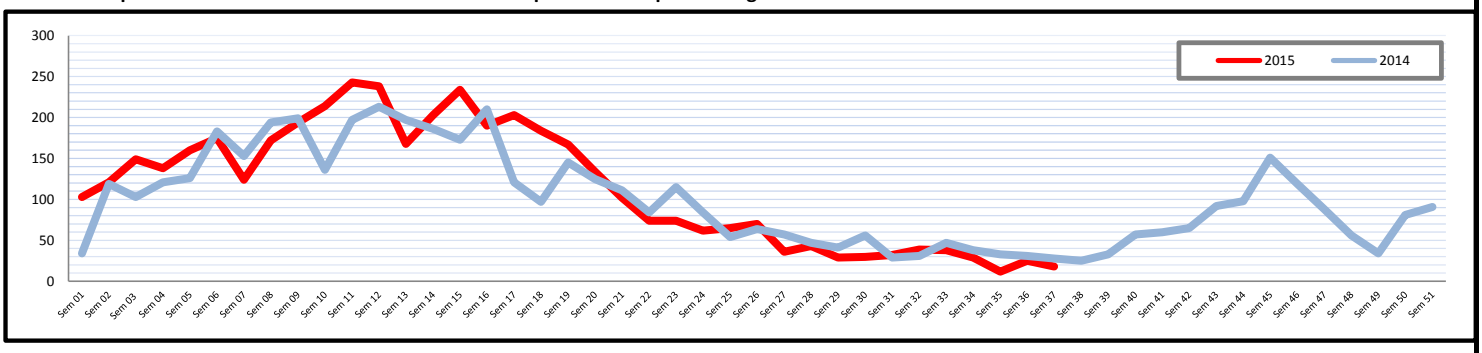

Gráfico da incidência observada a partir da semana 28 de 2015 (06/07) até a semana 27 de 2016 (05/07) com relação à média de ocorrência nos últimos dez anos.

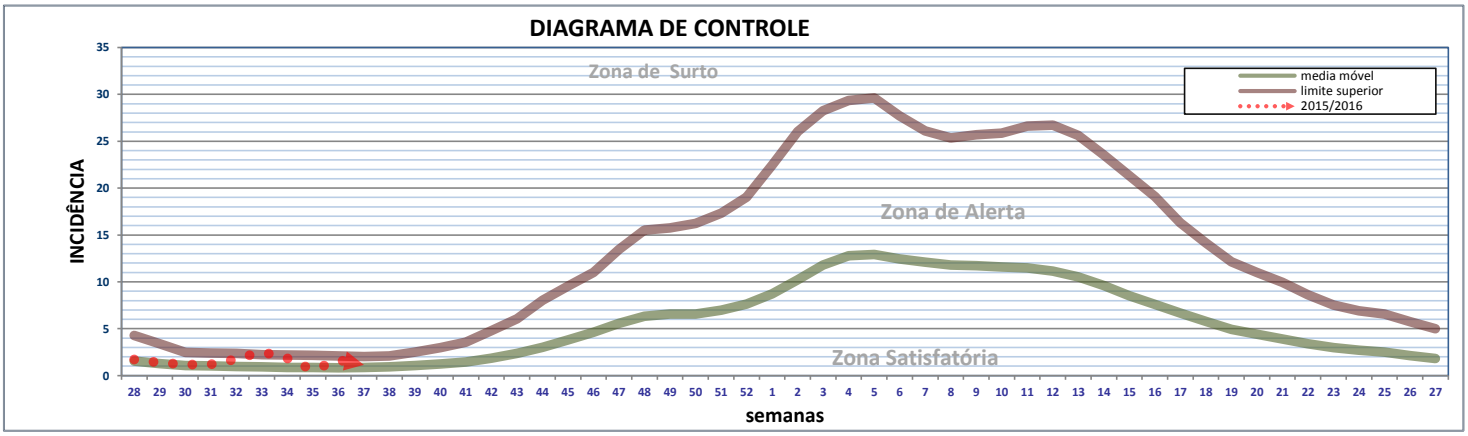

Perfil dos municípios.

Municípios	População estimada 2014 (IBGE)	Dados de 2015															Casos de chikungunya		
		N.º Casos registrados no SINAN ONLINE			Condição Epidemiológica		Classificação e óbitos confirmados			Critério de Confirmação		Condição do Banco de dados		Sorotipo viral isolado	Levantamento vetorial (Mar)				
		Suspeitos	Em Investigação	Confirmados	Incidência	Maior Zona Atingida no ano	DSA_1	Graves	Óbitos	Lab.	Clin. Epidem	N.º de Inconclusivos	Critérios Confirmação/Descarte$_2$		índice de Infestação Predial(IIP)	Criad. Pred.$_3$	Susp	desc	Confir
Alta Floresta d'Oeste	25.652	138	1	1	4	Satisfatória	0	0	0	17	114	6	Inconsistente		0,0		0	0	0
Alto Alegre dos Parecis	13.884	19	1	5	36	Satisfatória	0	0	0	12	1	5	Inconsistente		1,2	D2	6	0	0
Alto Paraíso	19.841	12	0	3	15	Satisfatória	2	0	0	4	6	1	Inconsistente		2,8	D2	0	0	0
Alvorada d'Oeste	17.228	60	3	29	168	Alerta	0	0	0	36	19	2	Inconsistente		5,6	D2	0	0	0
Ariquemes	102.860	91	1	19	18	Satisfatória	0	0	0	79	11	0			3,2	D2	7	5	0
Buritis	37.207	284	16	81	218	Alerta	0	0	0	161	79	28	Inconsistente		8,2	D2	0	0	0
Cabixi	6.424	116	0	72	1121	Surto	0	0	0	75	5	36	Inconsistente		5,4	D2	0	0	0
Cacaulândia	6.318	22	0	19	301	Alerta	0	0	0	18	1	3	Inconsistente		0,0		0	0	0
Cacoal	86.556	241	4	29	34	Satisfatória	0	0	0	134	101	2	Inconsistente		3,3	D2	21	13	0
Campo Novo de Rondônia	14.081	71	0	9	64	Satisfatória	0	0	0	57	12	2	Inconsistente		9,0	D2	0	0	0
Candeias do Jamari	23.573	69	0	18	76	Satisfatória	0	0	0	64	2	3	Inconsistente		1,6	D2	3	1	0
Castanheiras	3.653	5	0	0	0	Satisfatória	0	0	0	1	1	3	Inconsistente		2,3	D2	0	0	0
Cerejeiras	18.013	66	10	25	139	Alerta	0	0	0	41	9	6	Inconsistente		1,2	D2	0	0	0
Chupinguaia	9.887	50	1	40	405	Alerta	0	0	0	21	23	5	Inconsistente		2,1	D2-A2	0	0	0
Colorado do Oeste	19.001	44	4	8	42	Satisfatória	0	0	0	20	16	4	Inconsistente		10,9	D2	0	0	0
Corumbiara	8.938	65	0	16	179	Alerta	0	0	0	6	54	3	Inconsistente		3,2	D2	0	0	0
Costa Marques	16.258	31	0	7	43	Satisfatória	0	0	0	17	6	8	Inconsistente		0,3	D2	0	0	0

Cujubim	20.204	5	0	0	0	Satisfatória	0	0	0	0	1	4	Inconsistente		6,3	D2	0	0	0
Espigão d'Oeste	32.047	109	22	51	159	Alerta	0	0	0	56	31	0			7,0	D2	2	2	0
Gov. Jorge Teixeira	10.327	3	0	0	0	Satisfatória	0	0	0	0	0	3	Inconsistente		8,3	D2	0	0	0
Guajará-Mirim	46.203	13	0	5	11	Satisfatória	0	0	0	5	6	2	Inconsistente		3,3	D2	0	0	0
Itapuã do Oeste	9.831	3	0	0	0	Satisfatória	0	0	0	2	1	0			20,2	D2	0	0	0
Jaru	55.669	30	0	6	11	Satisfatória	0	0	0	9	4	17	Inconsistente		4,8	D2	0	0	0
Ji-Paraná	129.242	168	5	13	10	Satisfatória	0	0	0	94	50	19	Inconsistente		4,8	D2	9	6	0
Machadinho d'Oeste	36.412	45	0	7	19	Satisfatória	0	0	0	44	0	1	Inconsistente		0,7	D1	0	0	0
Ministro Andreazza	10.860	7	1	6	55	Satisfatória	0	0	0	6	0	0			0,5	A2	0	0	0
Mirante da Serra	12.414	0	0	0	0	Satisfatória	0	0	0	0	0	0			0,8	D2	0	0	0
Monte Negro	15.710	43	0	11	70	Satisfatória	0	0	0	39	0	4	Inconsistente		0,9	D2	1	1	0
Nova Brasilandia	21.511	123	0	0	0	Satisfatória	0	0	0	27	96	0			0,4	E	0	0	0
Nova Mamoré	26.925	59	3	8	30	Satisfatória	0	0	0	41	0	15	Inconsistente		7,5	D2	0	0	0
Nova União	7.853	9	0	9	115	Alerta	0	0	0	7	2	0			0,5	B	0	0	0
Novo Horizonte do Oeste	10.393	8	0	3	29	Satisfatória	0	0	0	0	5	3	Inconsistente		3,6	D2	0	0	0
Ouro Preto do Oeste	40.010	109	3	40	100	Satisfatória	1	1	2	93	1	12	Inconsistente		3,9	D2	3	3	0
Parecis	5.589	40	7	27	483	Alerta	0	0	0	25	5	3	Inconsistente		0,0		1	0	0
Pimenta Bueno	37.230	139	4	44	118	Alerta	0	0	0	59	76	0			7,1	D2	0	0	0
Pimenteiras do Oeste	2.432	1	0	0	0	Satisfatória	0	0	0	1	0	0			6,6	D2	0	0	0
Porto Velho	494.013	500	5	173	35	Satisfatória	6	1	1	317	178	0		Dengue 1	2,5	D2	16	8	0
Presidente Médici	22.783	72	0	9	40	Satisfatória	0	0	0	29	11	32	Inconsistente		2,5	D2	0	0	0
Primavera de Rondônia	3.548	16	0	0	0	Satisfatória	0	0	0	5	11	0			8,6	D2	0	0	0
Rio Crespo	3.709	6	0	1	27	Satisfatória	0	0	0	2	0	4	Inconsistente		1,1	D2	0	0	0
Rolim de Moura	55.807	368	0	20	36	Satisfatória	1	0	0	15	353	0			5,3	D2	1	0	0
Santa Luzia d'Oeste	8.706	11	1	3	34	Satisfatória	0	0	0	4	4	2	Inconsistente		0,0		0	0	0
São Felipe d'Oeste	6.160	10	0	4	65	Satisfatória	0	0	0	4	5	1	Inconsistente		1,6	D2	0	0	0
São Francisco do Guaporé	18.640	202	1	14	75	Satisfatória	0	1	0	41	160	0			8,7	D2	0	0	0
São Miguel do Guaporé	23.803	56	4	4	17	Satisfatória	0	0	0	20	29	3	Inconsistente		0,9	D1	0	0	0
Seringueiras	12.543	35	0	5	40	Satisfatória	0	0	0	7	0	28	Inconsistente		4,9		0	0	0
Teixeirópolis	5.041	10	0	3	60	Satisfatória	0	0	0	8	0	2	Inconsistente		0,9	D2	0	0	0
Theobroma	11.345	2	0	0	0	Satisfatória	0	0	0	1	0	1	Inconsistente		1,8	D2	0	0	0
Urupá	13.391	82	0	41	306	Surto	0	0	0	7	72	1	Inconsistente		5,5	D2	0	0	0
Vale do Anari	10.682	3	0	1	9	Satisfatória	0	0	0	1	1	1	Inconsistente		1,7	D2	0	0	0
Vale do Paraíso	8.327	4	0	0	0	Satisfatória	0	0	0	0	0	4	Inconsistente		1,2	D1	0	0	0
Vilhena	89.797	617	21	266	296	Alerta	1	1	0	391	198	7	Inconsistente		4,2	D2	2	0	1
Total do Estado	**1.748.531**	**4292**	**118**	**1155**	**66**	**Satisfatória**	**11**	**4**	**3**	**2123**	**1760**	**286**			**3,8**		**72**	**39**	**1**

1- DSA- Dengue com Sinais de Alarme.

2- O banco de dados é considerado Inconsistente quando o total de casos concluídos com critérios(laboratório e clínico) mais os em investigação for menor ou maior que o total de casos suspeitos.

3- Criadouro Predominante: A1- Caixa d'água (elevado), A2- Outros depósitos de armazenamento de água (baixo), B- Pequenos depósitos móveis, C- Depósitos fixos, D1- Pneus e outros materiais rodantes, D2- Lixo (recipientes plásticos, latas) sucatas, entulhos, E- Depósitos naturais.

MAPA DE INCIDÊNCIA POR MUNICÍPIO

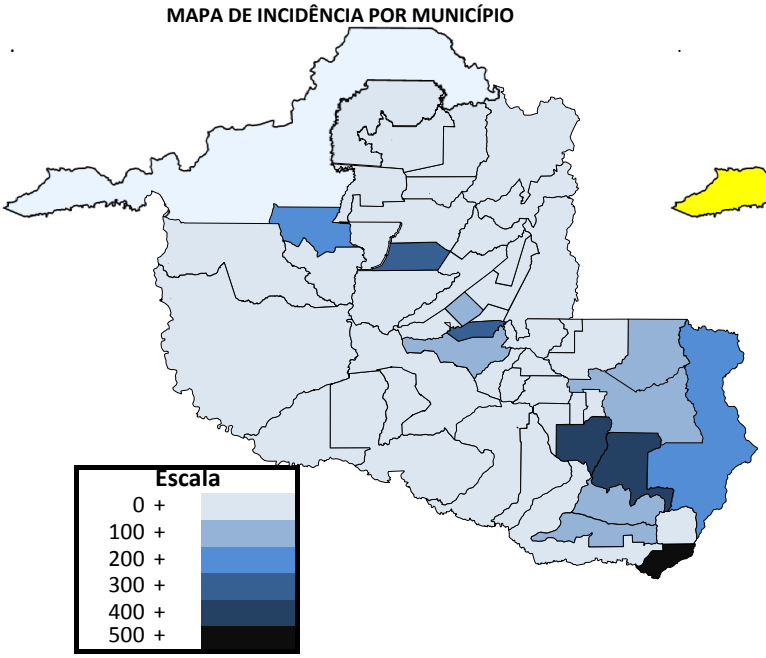

MAPA DE LIRAa POR MUNICÍPIO

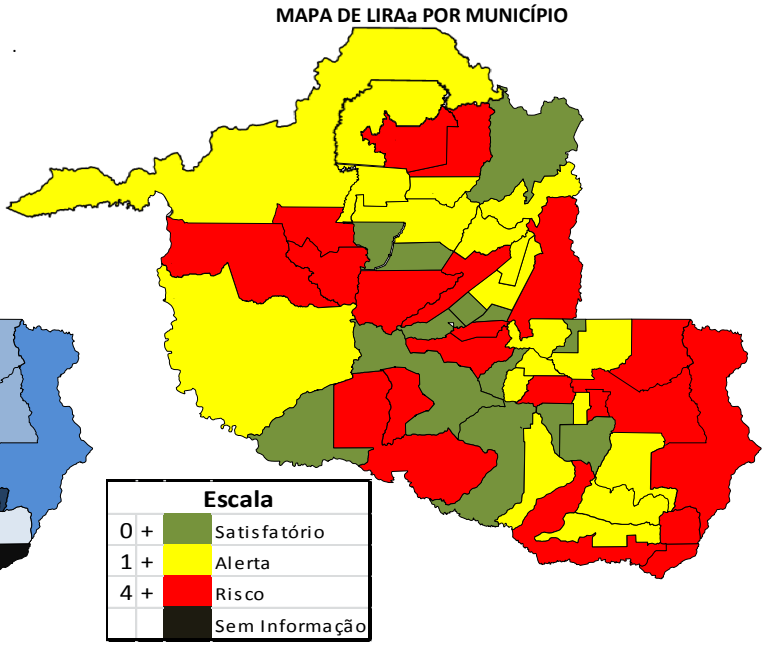

TODO CASO GRAVE OU ÓBITO SUSPEITO DE DENGUE DEVE SER INFORMADO IMEDIATAMENTE À COORDENAÇÃO ESTADUAL

Os dados constantes neste boletim tem fonte no SINAN ONLINE, sendo portanto parciais e passiveis de alterações.

e-mail: dengue@agevisa.ro.gov.br telefone: (69) 3216-5712 data da última atualização: 22/09/2015