



**GOVERNO DO ESTADO DE RONDÔNIA**  
**AGÊNCIA ESTADUAL DE VIGILÂNCIA EM SAÚDE**  
**GERÊNCIA TÉCNICA DE VIGILÂNCIA AMBIENTAL E EPIDEMIOLÓGICA**  
**PROGRAMA ESTADUAL DE CONTROLE DA DENGUE**

**BOLETIM EPIDEMIOLÓGICO PARA MONITORAMENTO DA DENGUE**

Período analisado Sem 1 04/01/2015 á Sem 22 06/06/2015

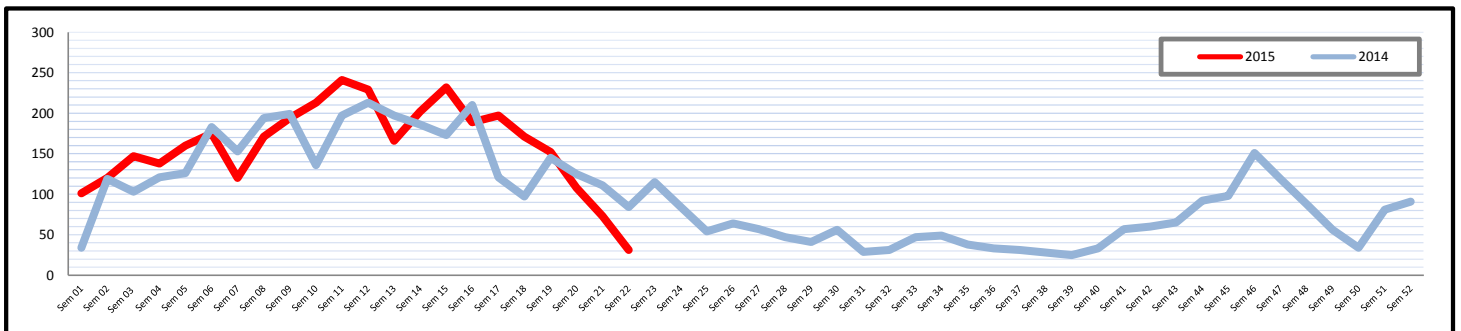
**Dados Comparativos com o mesmo período do ano anterior**

2015	
Total de casos Notificados	3530
Total de casos Confirmados	764
Total de casos em Investigação	972
Total de casos Descartados	1794

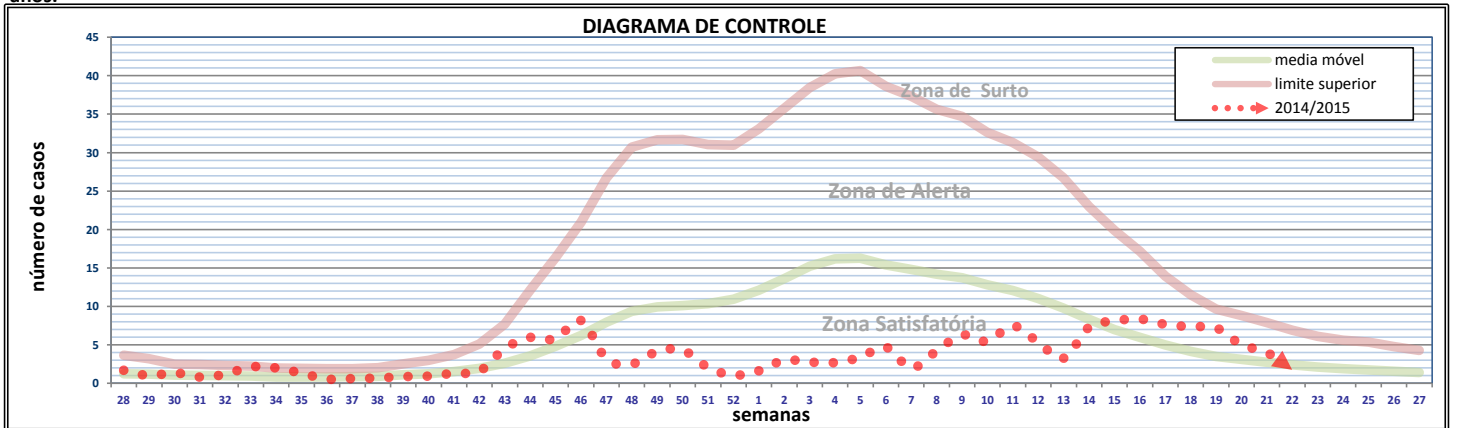
2014	
Total de casos Notificados	3149
Total de casos Confirmados	920
Total de casos em Investigação	132
Total de casos Descartados	2097

**2015 em relação a 2014**  
 O ano registra aumento de **12,10%** com relação ao total de casos notificados no mesmo período de 2014, com **72,46%** desses casos ainda não concluídos.

**Gráfico Comparativo entre o número de casos notificados por semana epidemiológica entre os anos 2014 e 2015.**



**Gráfico da incidência observada a partir da semana 28 de 2014 (06/07) até a semana 27 de 2015 (05/07) com relação à média de ocorrência nos últimos dez anos.**



**Perfil dos municípios.**

Municípios	População estimada 2014 (IBGE)	Dados de 2015														Casos de chikungunya		
		N.º Casos registrados no SINAN ONLINE			Condição Epidemiológica		Classificação e óbitos confirmados			Critério de Confirmação		Condição do Banco de dados		Sorotipo viral isolado	Levantamento vetorial (Mar)		Suspeitos	Confir.
		Suspeitos	Em Investigação	Confirmados	Incidência	Maior Zona Atingida no ano	DSAs	Graves	Óbitos	Lab.	Clin. Epidem.	N.º de Inconclusivos	Critérios Confirmação/Descarte		Índice de Infestação Predial (IIP)	Criad. Pred.		
Alta Floresta d'Oeste	25.652	132	10	1	4	Satisfatória	0	0	0	18	80	26	Inconsistente		0,0		0	0
Alto Alegre dos Parecís	13.884	16	0	5	36	Satisfatória	0	0	0	9	1	6	Inconsistente		1,2	D2	0	0
Alto Paraíso	19.841	10	0	2	10	Satisfatória	2	0	0	3	0	7	Inconsistente		2,8	D2	0	0
Alvorada d'Oeste	17.228	50	7	19	110	Alerta	0	0	0	27	12	4	Inconsistente		5,6	D2	0	0
Ariquemes	102.860	77	8	19	18	Satisfatória	0	0	0	64	4	1	Inconsistente		3,2	D2	4	0
Buritis	37.207	242	45	64	172	Alerta	0	0	0	128	43	26	Inconsistente		8,2	D2	0	0
Cabixi	6.424	81	54	7	109	Alerta	0	0	0	7	1	19	Inconsistente		5,4	D2	0	0
Cacaulândia	6.318	21	0	19	301	Alerta	0	0	0	18	1	2	Inconsistente		0,0		0	0
Cacoal	86.556	197	64	4	5	Satisfatória	0	0	0	54	72	7	Inconsistente		3,3	D2	12	0
Campo Novo de Rondônia	14.081	56	19	6	43	Satisfatória	0	0	0	24	4	9	Inconsistente		9,0	D2	0	0
Candeias do Jamari	23.573	55	1	10	42	Satisfatória	0	0	0	52	1	1	Inconsistente		1,6	D2	0	0
Castanheiras	3.653	5	1	0	0	Satisfatória	0	0	0	1	1	2	Inconsistente		2,3	D2	0	0
Cerejeiras	18.013	40	5	16	89	Satisfatória	0	0	0	28	5	2	Inconsistente		1,2	D2	0	0
Chupinguaia	9.887	42	24	14	142	Alerta	0	0	0	1	13	4	Inconsistente		2,1	D2-A2	0	0
Colorado do Oeste	19.001	33	19	2	11	Satisfatória	0	0	0	7	0	7	Inconsistente		10,9	D2	0	0
Corumbiara	8.938	54	7	13	145	Alerta	0	0	0	3	13	29	Inconsistente		3,2	D2	0	0
Costa Marques	16.258	29	5	7	43	Satisfatória	0	0	0	16	6	2	Inconsistente		0,3	D2	0	0
Cujubim	20.204	3	1	0	0	Satisfatória	0	0	0	0	0	2	Inconsistente		6,3	D2	0	0

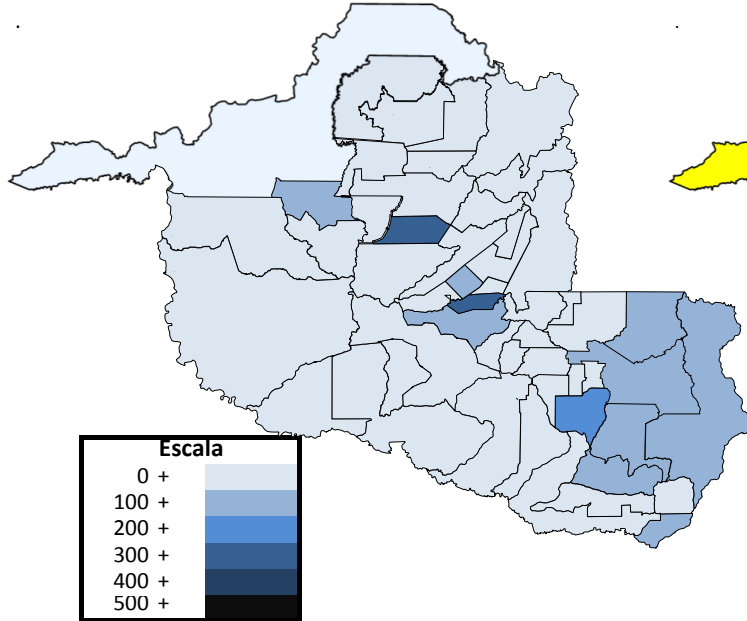
Espigão d'Oeste	32.047	77	11	37	115	Alerta	0	0	0	38	17	11	Inconsistente		7,0	D2	2	0
Gov. Jorge Teixeira	10.327	1	0	0	0	Satisfatória	0	0	0	0	0	1	Inconsistente		8,3	D2	0	0
Guajará-Mirim	46.203	12	1	5	11	Satisfatória	0	0	0	5	6	0			3,3	D2	0	0
Itapua do Oeste	9.831	3	0	0	0	Satisfatória	0	0	0	2	0	1	Inconsistente		20,2	D2	0	0
Jaru	55.669	23	10	6	11	Satisfatória	0	0	0	6	5	2	Inconsistente		4,8	D2	0	0
Ji-Paraná	129.242	157	22	13	10	Satisfatória	0	0	0	89	28	18	Inconsistente		4,8	D2	5	0
Machadinho d'Oeste	36.412	36	0	5	14	Satisfatória	0	0	0	35	0	1	Inconsistente		0,7	D1	0	0
Ministro Andreazza	10.860	1	0	1	9	Satisfatória	0	0	0	1	0	0			0,5	A2	0	0
Mirante da Serra	12.414	0	0	0	0	Satisfatória	0	0	0	0	0	0			0,8	D2	0	0
Monte Negro	15.710	36	6	10	64	Satisfatória	0	0	0	28	0	2	Inconsistente		0,9	D2	0	0
Nova Brasília	21.511	121	8	0	0	Satisfatória	0	0	0	23	89	1	Inconsistente		0,4	E	0	0
Nova Mamoré	26.925	25	3	2	7	Satisfatória	0	0	0	17	0	5	Inconsistente		7,5	D2	0	0
Nova União	7.853	9	0	9	115	Alerta	0	0	0	7	2	0			0,5	B	0	0
Novo Horizonte do Oeste	10.393	8	3	1	10	Satisfatória	0	0	0	0	1	4	Inconsistente		3,6	D2	0	0
Ouro Preto do Oeste	40.010	80	17	27	67	Satisfatória	0	1	1	59	1	3	Inconsistente		3,9	D2	3	0
Parecis	5.589	22	3	15	268	Alerta	0	0	0	15	3	1	Inconsistente		0,0		0	0
Pimenta Bueno	37.230	126	5	50	134	Alerta	0	0	0	52	67	2	Inconsistente		7,1	D2	0	0
Pimenteiras do Oeste	2.432	0	0	0	0	Satisfatória	0	0	0	0	0	0			6,6	D2	0	0
Porto Velho	494.013	333	9	122	25	Satisfatória	4	1	1	179	144	0	Inconsistente	Dengue 1	2,5	D2	14	0
Presidente Médici	22.783	72	15	9	40	Satisfatória	0	0	0	27	9	21	Inconsistente		2,5	D2	0	0
Primavera de Rondônia	3.548	16	1	0	0	Satisfatória	0	0	0	5	10	0			8,6	D2	0	0
Rio Crespo	3.709	6	3	1	27	Satisfatória	0	0	0	2	0	1	Inconsistente		1,1	D2	0	0
Rolim de Moura	55.807	360	17	15	27	Satisfatória	0	0	0	10	268	82	Inconsistente		5,3	D2	0	0
Santa Luzia d'Oeste	8.706	10	0	3	34	Satisfatória	0	0	0	4	4	2	Inconsistente		0,0		0	0
São Felipe d'Oeste	6.160	8	1	2	32	Satisfatória	0	0	0	2	4	1	Inconsistente		1,6	D2	0	0
São Francisco do Guaporé	18.640	190	55	12	64	Satisfatória	0	1	0	28	102	5	Inconsistente		8,7	D2	0	0
São Miguel do Guaporé	23.803	46	2	3	13	Satisfatória	0	0	0	17	25	2	Inconsistente		0,9	D1	0	0
Seringueiras	12.543	35	14	5	40	Satisfatória	0	0	0	7	0	14	Inconsistente		4,9		0	0
Teixeirópolis	5.041	9	2	1	20	Satisfatória	0	0	0	5	0	2	Inconsistente		0,9	D2	0	0
Theobroma	11.345	1	0	0	0	Satisfatória	0	0	0	0	0	1	Inconsistente		1,8	D2	0	0
Urupá	13.391	81	1	41	306	Surto	0	0	0	7	71	0	Inconsistente		5,5	D2	0	0
Vale do Anari	10.682	2	0	1	9	Satisfatória	0	0	0	1	1	0			1,7	D2	0	0
Vale do Paraíso	8.327	3	2	0	0	Satisfatória	0	0	0	0	0	1	Inconsistente		1,2	D1	0	0
Vilhena	89.797	478	139	160	178	Alerta	0	1	0	239	69	29	Inconsistente		4,2	D2	1	0
<b>Total do Estado</b>	<b>1.748.531</b>	<b>3530</b>	<b>603</b>	<b>764</b>	<b>44</b>	<b>Satisfatória</b>	<b>6</b>	<b>4</b>	<b>2</b>	<b>1370</b>	<b>1183</b>	<b>369</b>			<b>3,8</b>		<b>41</b>	<b>0</b>

1- DSA- Dengue com Sinais de Alarme.

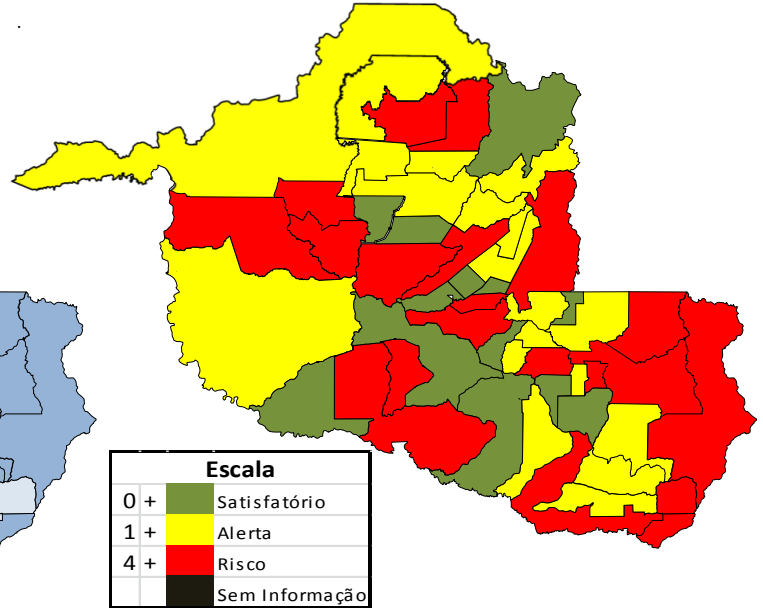
2- O banco de dados é considerado Inconsistente quando o total de casos concluídos com critérios(laboratório e clínico) mais os em investigação for menor ou maior que o total de casos suspeitos.

3- Criadouro Predominante: A1- Caixa d'água (elevado), A2- Outros depósitos de armazenamento de água (baixo), B- Pequenos depósitos móveis, C- Depósitos fixos, D1- Pneus e outros materiais rodantes, D2- Lixo (recipientes plásticos, latas) sucatas, entulhos, E- Depósitos naturais.

MAPA DE INCIDÊNCIA POR MUNICÍPIO



MAPA DE LIRAa POR MUNICÍPIO



**TODO CASO GRAVE OU ÓBITO SUSPEITO DE DENGUE DEVE SER INFORMADO IMEDIATAMENTE À COORDENAÇÃO ESTADUAL**

Os dados constantes neste boletim tem fonte no SINAN ONLINE, sendo portanto parciais e passíveis de alterações.

e-mail: dengue@agevisa.ro.gov.br

telefone: (69) 3216-5712

data da última atualização:

11/06/2015