



GOVERNO DO ESTADO DE RONDÔNIA
AGÊNCIA ESTADUAL DE VIGILÂNCIA EM SAÚDE
GERÊNCIA TÉCNICA DE VIGILÂNCIA AMBIENTAL E EPIDEMIOLÓGICA
PROGRAMA ESTADUAL DE CONTROLE DA DENGUE

BOLETIM EPIDEMIOLÓGICO PARA MONITORAMENTO DA DENGUE

Período analisado Sem 1 04/01/2015 á Sem 23 13/06/2015

Dados Comparativos com o mesmo período do ano anterior

2015	
Total de casos Notificados	3682
Total de casos Confirmados	790
Total de casos em Investigação	948
Total de casos Descartados	1944

2014	
Total de casos Notificados	3262
Total de casos Confirmados	955
Total de casos em Investigação	139
Total de casos Descartados	2168

2015 em relação a 2014
 O ano registra aumento de **12,88%** com relação ao total de casos notificados no mesmo período de 2014, com **74,25%** desses casos ainda não concluídos.

Gráfico Comparativo entre o número de casos notificados por semana epidemiológica entre os anos 2014 e 2015.

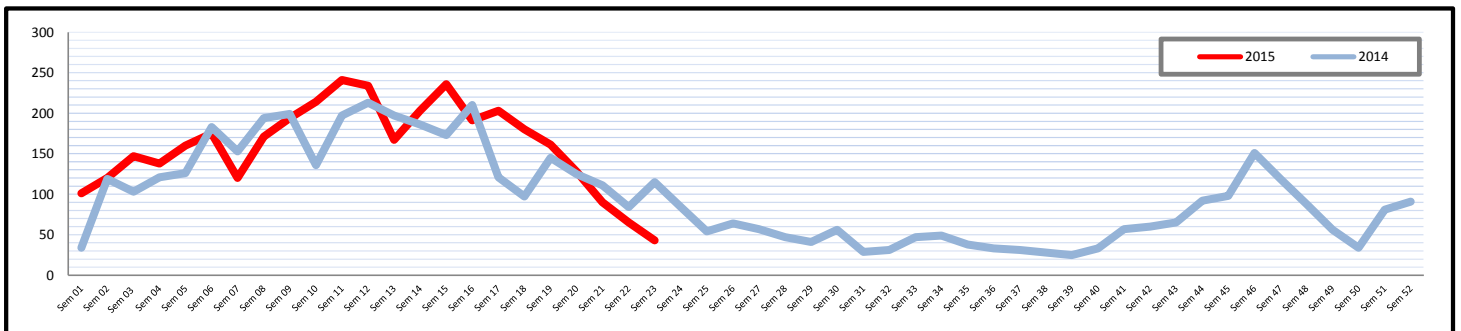
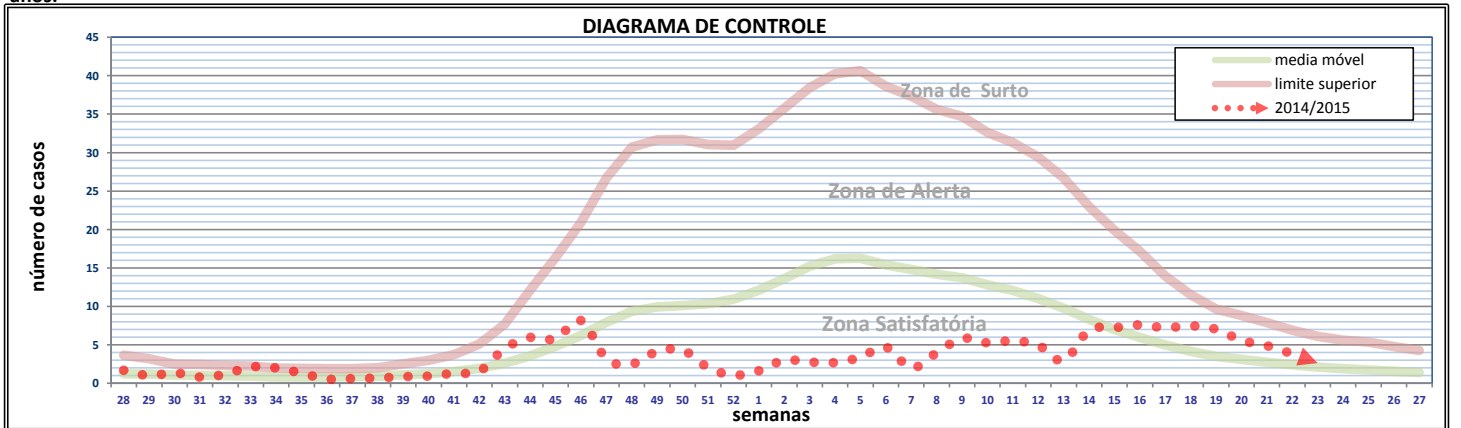


Gráfico da incidência observada a partir da semana 28 de 2014 (06/07) até a semana 27 de 2015 (05/07) com relação à média de ocorrência nos últimos dez anos.



Perfil dos municípios.

Municípios	População estimada 2014 (IBGE)	Dados de 2015													Casos de chikungunya			
		N.º Casos registrados no SINAN ONLINE			Condição Epidemiológica		Classificação e óbitos confirmados			Critério de Confirmação		Condição do Banco de dados		Sorotipo viral isolado	Levantamento vetorial (Mar)		Suspeitos	Confir.
		Suspeitos	Em Investigação	Confirmados	Incidência	Maior Zona Atingida no ano	DSAs	Graves	Óbitos	Lab.	Clin. Epidem.	N.º de Inconclusivos	Critérios Confirmação/Descarte		Índice de Infestação Predial (IIP)	Criad. Pred.		
Alta Floresta d'Oeste	25.652	137	12	1	4	Satisfatória	0	0	0	18	88	21	Inconsistente		0,0		0	0
Alto Alegre dos Parecís	13.884	16	0	5	36	Satisfatória	0	0	0	9	1	6	Inconsistente		1,2	D2	0	0
Alto Paraíso	19.841	10	0	2	10	Satisfatória	2	0	0	3	0	7	Inconsistente		2,8	D2	0	0
Alvorada d'Oeste	17.228	50	6	19	110	Alerta	0	0	0	27	12	5	Inconsistente		5,6	D2	0	0
Ariquemes	102.860	83	13	19	18	Satisfatória	0	0	0	64	4	2	Inconsistente		3,2	D2	4	0
Buritis	37.207	247	41	64	172	Alerta	0	0	0	128	43	35	Inconsistente		8,2	D2	0	0
Cabixi	6.424	105	68	8	125	Alerta	0	0	0	7	2	28	Inconsistente		5,4	D2	0	0
Cacaulândia	6.318	21	0	19	301	Alerta	0	0	0	18	1	2	Inconsistente		0,0		0	0
Cacoal	86.556	210	58	4	5	Satisfatória	0	0	0	55	73	24	Inconsistente		3,3	D2	12	0
Campo Novo de Rondônia	14.081	57	19	6	43	Satisfatória	0	0	0	24	4	10	Inconsistente		9,0	D2	0	0
Candeias do Jamari	23.573	60	2	11	47	Satisfatória	0	0	0	56	1	1	Inconsistente		1,6	D2	0	0
Castanheiras	3.653	5	0	0	0	Satisfatória	0	0	0	1	1	3	Inconsistente		2,3	D2	0	0
Cerejeiras	18.013	40	5	16	89	Satisfatória	0	0	0	28	5	2	Inconsistente		1,2	D2	0	0
Chupinguaia	9.887	43	23	14	142	Alerta	0	0	0	1	13	6	Inconsistente		2,1	D2-A2	0	0
Colorado do Oeste	19.001	35	19	2	11	Satisfatória	0	0	0	7	0	9	Inconsistente		10,9	D2	0	0
Corumbiara	8.938	65	13	13	145	Alerta	0	0	0	3	13	34	Inconsistente		3,2	D2	0	0
Costa Marques	16.258	30	3	7	43	Satisfatória	0	0	0	16	6	5	Inconsistente		0,3	D2	0	0
Cujubim	20.204	3	0	0	0	Satisfatória	0	0	0	0	0	3	Inconsistente		6,3	D2	0	0

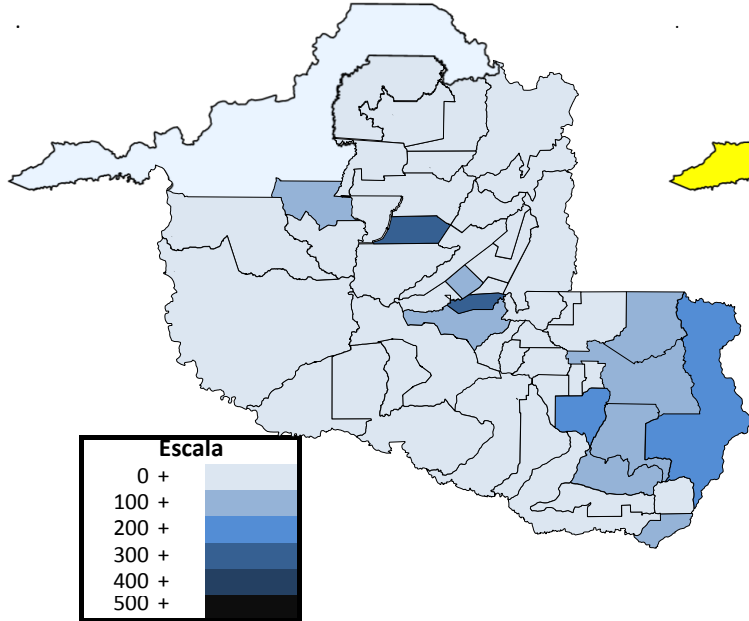
Espigão d'Oeste	32.047	77	9	38	119	Alerta	0	0	0	40	17	11	Inconsistente		7,0	D2	2	0
Gov. Jorge Teixeira	10.327	3	2	0	0	Satisfatória	0	0	0	0	0	1	Inconsistente		8,3	D2	0	0
Guajará-Mirim	46.203	12	0	5	11	Satisfatória	0	0	0	5	6	1	Inconsistente		3,3	D2	0	0
Itapuçá do Oeste	9.831	3	0	0	0	Satisfatória	0	0	0	2	0	1	Inconsistente		20,2	D2	0	0
Jaru	55.669	27	14	6	11	Satisfatória	0	0	0	6	5	2	Inconsistente		4,8	D2	0	0
Ji-Paraná	129.242	157	17	13	10	Satisfatória	0	0	0	89	28	23	Inconsistente		4,8	D2	5	0
Machadinho d'Oeste	36.412	38	0	5	14	Satisfatória	0	0	0	37	0	1	Inconsistente		0,7	D1	0	0
Ministro Andreazza	10.860	1	0	1	9	Satisfatória	0	0	0	1	0	0			0,5	A2	0	0
Mirante da Serra	12.414	0	0	0	0	Satisfatória	0	0	0	0	0	0			0,8	D2	0	0
Monte Negro	15.710	36	5	10	64	Satisfatória	0	0	0	28	0	3	Inconsistente		0,9	D2	0	0
Nova Brasília	21.511	122	8	0	0	Satisfatória	0	0	0	23	89	2	Inconsistente		0,4	E	0	0
Nova Mamoré	26.925	39	9	2	7	Satisfatória	0	0	0	25	0	5	Inconsistente		7,5	D2	0	0
Nova União	7.853	9	0	9	115	Alerta	0	0	0	7	2	0			0,5	B	0	0
Novo Horizonte do Oeste	10.393	8	2	1	10	Satisfatória	0	0	0	0	1	5	Inconsistente		3,6	D2	0	0
Ouro Preto do Oeste	40.010	81	15	27	67	Satisfatória	0	1	1	60	1	5	Inconsistente		3,9	D2	3	0
Parecis	5.589	22	3	15	268	Alerta	0	0	0	15	3	1	Inconsistente		0,0		0	0
Pimenta Bueno	37.230	127	6	50	134	Alerta	0	0	0	52	67	2	Inconsistente		7,1	D2	0	0
Pimenteiras do Oeste	2.432	0	0	0	0	Satisfatória	0	0	0	0	0	0			6,6	D2	0	0
Porto Velho	494.013	351	13	124	25	Satisfatória	5	1	1	193	144	0	Inconsistente	Dengue 1	2,5	D2	14	0
Presidente Médici	22.783	72	11	9	40	Satisfatória	0	0	0	27	9	25	Inconsistente		2,5	D2	0	0
Primavera de Rondônia	3.548	16	1	0	0	Satisfatória	0	0	0	5	10	0			8,6	D2	0	0
Rio Crespo	3.709	6	3	1	27	Satisfatória	0	0	0	2	0	1	Inconsistente		1,1	D2	0	0
Rolim de Moura	55.807	360	0	15	27	Satisfatória	0	0	0	10	314	36	Inconsistente		5,3	D2	0	0
Santa Luzia d'Oeste	8.706	10	0	3	34	Satisfatória	0	0	0	4	4	2	Inconsistente		0,0		0	0
São Felipe d'Oeste	6.160	8	0	2	32	Satisfatória	0	0	0	2	5	1	Inconsistente		1,6	D2	0	0
São Francisco do Guaporé	18.640	192	55	12	64	Satisfatória	0	1	0	28	102	7	Inconsistente		8,7	D2	0	0
São Miguel do Guaporé	23.803	46	2	3	13	Satisfatória	0	0	0	17	25	2	Inconsistente		0,9	D1	0	0
Seringueiras	12.543	35	12	5	40	Satisfatória	0	0	0	7	0	16	Inconsistente		4,9		0	0
Teixeirópolis	5.041	9	2	1	20	Satisfatória	0	0	0	5	0	2	Inconsistente		0,9	D2	0	0
Theobroma	11.345	2	0	0	0	Satisfatória	0	0	0	1	0	1	Inconsistente		1,8	D2	0	0
Urupá	13.391	82	1	41	306	Surto	0	0	0	7	72	0	Inconsistente		5,5	D2	0	0
Vale do Anari	10.682	2	0	1	9	Satisfatória	0	0	0	1	1	0			1,7	D2	0	0
Vale do Paraíso	8.327	4	0	0	0	Satisfatória	0	0	0	0	0	4	Inconsistente		1,2	D1	0	0
Vilhena	89.797	508	95	181	202	Alerta	1	1	0	276	117	18	Inconsistente		4,2	D2	1	0
Total do Estado	1.748.531	3682	567	790	45	Satisfatória	8	4	2	1440	1289	381			3,8		41	0

1- DSA- Dengue com Sinais de Alarme.

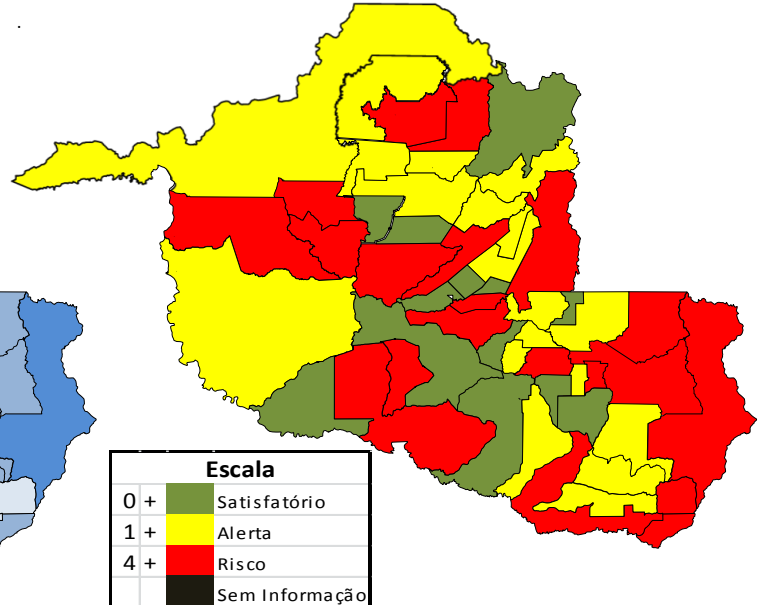
2- O banco de dados é considerado Inconsistente quando o total de casos concluídos com critérios(laboratório e clínico) mais os em investigação for menor ou maior que o total de casos suspeitos.

3- Criadouro Predominante: A1- Caixa d'água (elevado), A2- Outros depósitos de armazenamento de água (baixo), B- Pequenos depósitos móveis, C- Depósitos fixos, D1- Pneus e outros materiais rodantes, D2- Lixo (recipientes plásticos, latas) sucatas, entulhos, E- Depósitos naturais.

MAPA DE INCIDÊNCIA POR MUNICÍPIO



MAPA DE LIRAa POR MUNICÍPIO



TODO CASO GRAVE OU ÓBITO SUSPEITO DE DENGUE DEVE SER INFORMADO IMEDIATAMENTE À COORDENAÇÃO ESTADUAL

Os dados constantes neste boletim tem fonte no SINAN ONLINE, sendo portanto parciais e passíveis de alterações.

e-mail: dengue@agevisa.ro.gov.br

telefone: (69) 3216-5712

data da última atualização:

22/06/2015